Genehmigt
Lahr, den 16. Dez. 1965
Landratsamt
- Staatliche Verwaltung -
I.V.
Eckardt

PUNKT J-K-L-M (LÄNGENSCHNITT M. 1=1000/100)

ERLÄUTERUNG: 🟨 ABTRAG 🟥 AUFSCHÜTTUNG

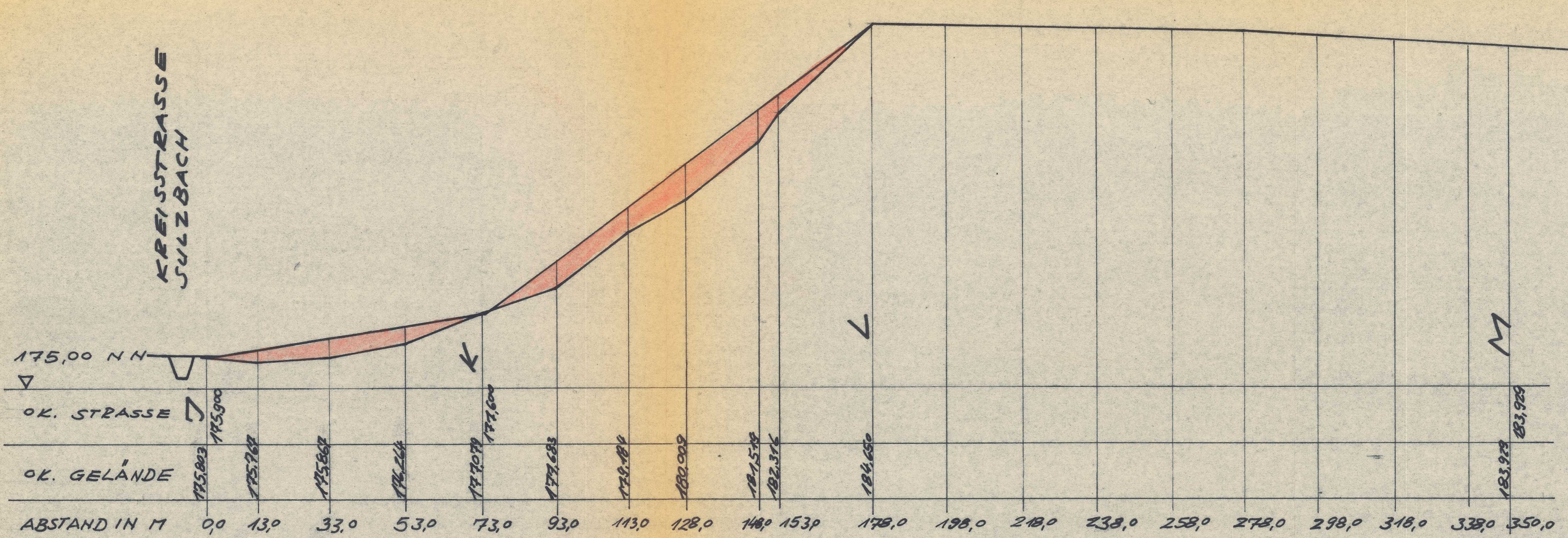
KREISSTRASSE SULZBACH
175,00 NN
J
K
L
M
OK. STRASSE
OK. GELÄNDE
ABSTAND IN M
175,900
177,600
183,929
175,803
175,767
175,867
176,264
177,079
177,683
179,184
180,009
181,518
182,316
184,650
183,929
0,0
13,0
33,0
53,0
73,0
93,0
113,0
128,0
148,0
153,0
178,0
198,0
218,0
238,0
258,0
278,0
298,0
318,0
338,0
350,0

TRAUF- UND SOCKELHÖHE GILT NUR FÜR WA.

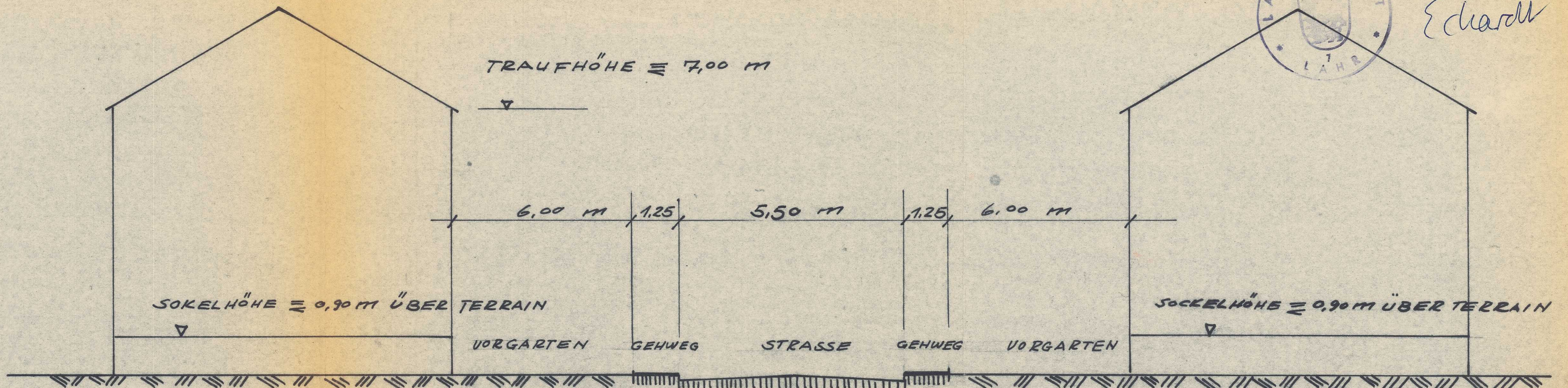
TRAUFHÖHE ≡ 7,00 m
6,00 m
1,25
5,50 m
1,25
6,00 m
SOKELHÖHE ≡ 0,90 m ÜBER TERRAIN
VORGARTEN
GEHWEG
STRASSE
GEHWEG
VORGARTEN
SOCKELHÖHE ≡ 0,90 m ÜBER TERRAIN

STRASSENQUERSCHNITT DURCH L-K-J, K-M, A-C-D, C-H-F

TRAUF- UND SOCKELHÖHE GILT NUR FÜR WA.

STRASSENQUERSCHNITT
KR.STR.-A-B, E-D-F-G,
L-M, N-K, J-O, O-N-ENDE

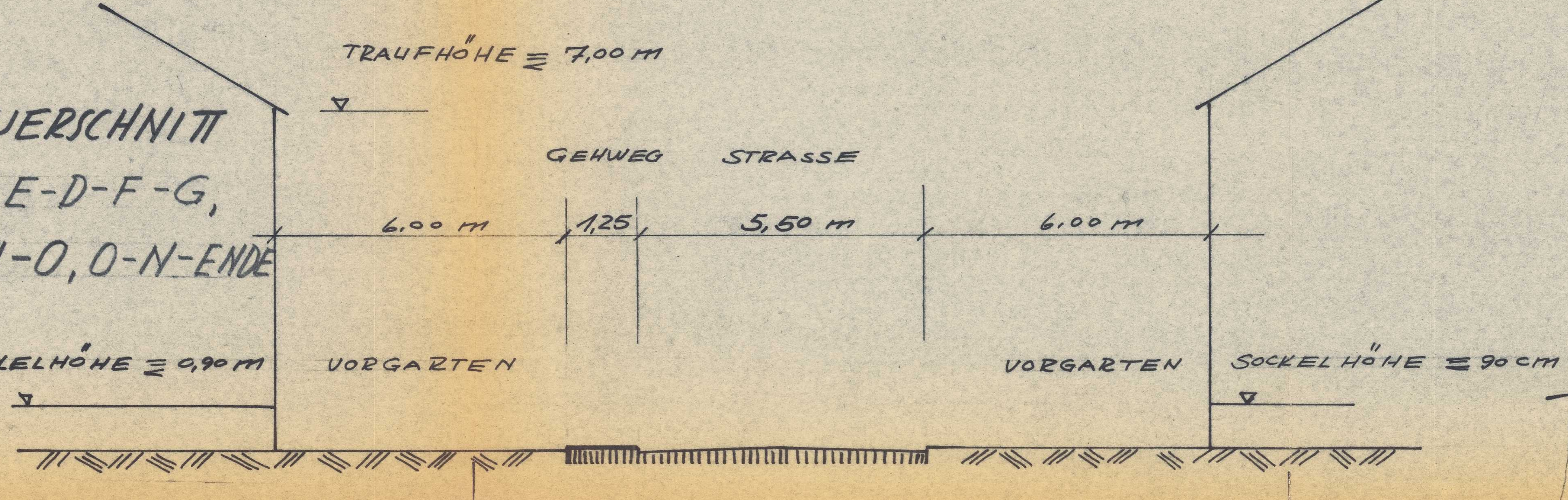
TRAUFHÖHE ≡ 7,00 m
GEHWEG
STRASSE
6,00 m
1,25
5,50 m
6,00 m
SOCKELHÖHE ≡ 0,90 m
VORGARTEN
VORGARTEN
SOCKELHÖHE ≡ 90 cm

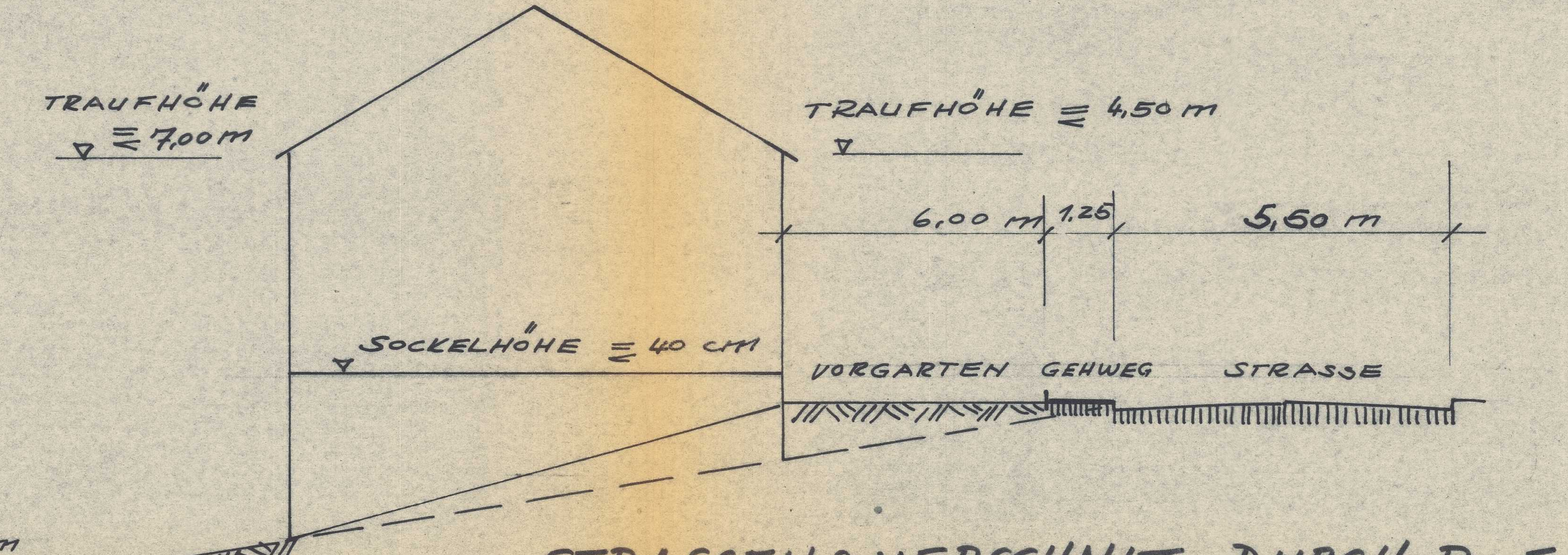
TRAUFHÖHE ≡ 7,00 m
TRAUFHÖHE ≡ 4,50 m
6,00 m
1,25
5,50 m
SOCKELHÖHE ≡ 40 cm
VORGARTEN
GEHWEG
STRASSE

STRASSENQUERSCHNITT DURCH B-E
M. 1=100 (VERLÄNGERTE FRIEDHOFSTR.)

BEBAUUNGSPLAN FÜR DIE ORTS-ERWEITERUNG DES GEBIETES
„BREITE-SALZBRUNNMATT-BANNSTÖCKE"
IN SULZ BEI LAHR
STRASSENLÄNGENSCHNITT 1:1000/100
STRASSENQUERSCHNITTE 1:100

GEMEINDE SULZ, DEN 1. JUNI 1964
DER BÜRGERMEISTER: DER PLANFERTIGER:
ROLF GÄNSHIRT
FREIER ARCHITEKT
763 SULZ BEI LAHR
SCHÜTZENSTR. 7 - TEL. 4710

FERTIGUNG 1
ZUMANTRAG VOM 4. Aug. 1964 GEHÖRIG ANLAGE 5