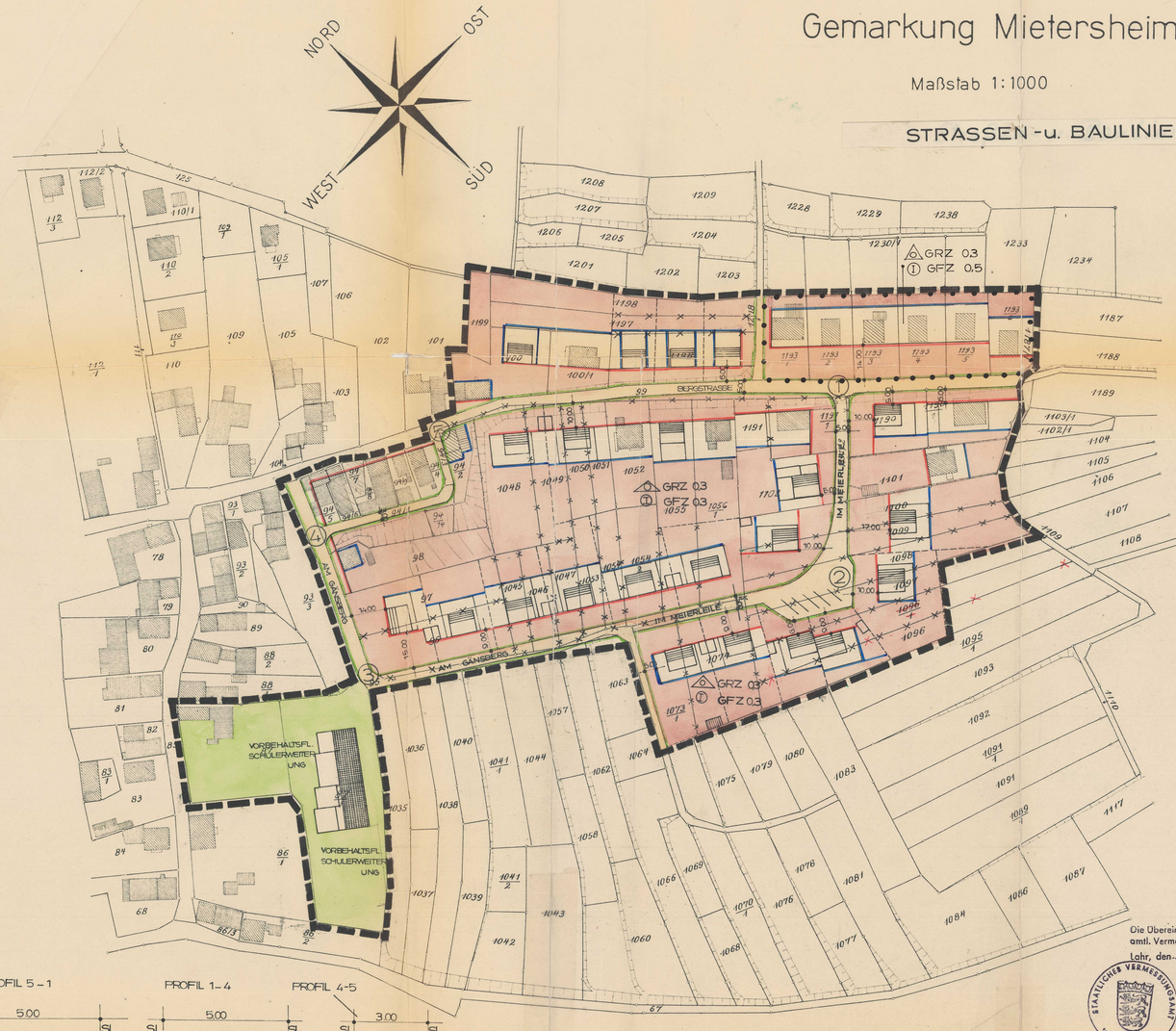

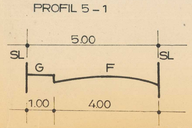

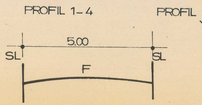

Gemarkung Mietersheim

Maßstab 1:1000

STRASSEN-u. BAULINIENPLAN

NORD
OST
SÜD
WEST
BERGSTRASSE
IM MEIERLEILE
AM GÄNSBERG
GRZ 0.3
GFZ 0.5
GRZ 0.3
GFZ 0.3
GRZ 0.3
GFZ 0.3
VORBEHALTSFL. SCHULERWEITERUNG
VORBEHALTSFL. SCHULERWEITERUNG
1
2
3
4
5
10.00
5.00
12.00
14.00
1208
1207
1206
1205
1209
1204
1201
1202
1203
1228
1229
1238
1233
1230/1
1234
1187
1188
1189
1198
1197
1199
1193
1191
1190
1101
1100
1099
1098
1097
1096
1095/1
1093
1092
1091/1
1091
1090
1087
1086
1084
1083
1081
1080
1079
1078
1077
1076
1075
1074
1073
1070/1
1069
1068
1066
1064
1063
1062
1060
1058
1057
1056
1055
1054
1052
1051
1050
1049
1048
1047
1046
1045
1044
1043
1042
1041/1
1041/2
1040
1039
1038
1037
1036
1035
1103/1
1102/1
1104
1105
1106
1107
1108
1109
1110
1117
112/2
112/3
125
110/1
102/1
110/2
105/1
107
106
109
105
110
102
101
103
104
93/1
93/2
93/3
94
98
97
99
100/1
89
88
88/2
90
78
79
80
81
82
83
83/1
84
86/1
86/2
86/3
68
67

PROFIL 5-1
PROFIL 1-4
PROFIL 4-5
5.00
5.00
3.00
SL
SL
SL
SL
SL
SL
G
F
F
G
1.00
4.00

Die Übereinstimmung des Planes mit dem amtl. Vermessungswerk wird bestätigt:
Lahr, den 21. 12. 66
Staatl. Vermessungsamt
I. A. Fuchs
Reg. Verm. O. Insp.

ERLÄUTERUNGEN:

▨	BAUGEBIET GEMÄSS §4 Bau NVO MIT PLANUNGSGEBIETSGRENZE
—•—•—	ABGRENZUNG VON GEBIETEN VERSCHIEDENER NUTZUNG
0	OFFENE BAUWEISE △ NUR EINZEL- u. DOPPELHÄUSER ZULÄSSIG
GRZ=	GRUNDFLÄCHENZAHL GFZ = GESCHOSSFLÄCHENZAHL
Ⓘ Ⓘ	ZAHL DER ZWINGEND VORGESCHRIEBENEN VOLLGESCHOSSE
🟥	BAULINIE
☐	ÜBERBAUBARE GRUNDSTÜCKSFLÄCHE
🟦	BAUGRENZEN
▤	GEPLANTE GEBÄUDE MIT 25-30° DACHNEIGUNG EINGESCHOSSIG
▧	BESTEHENDE GEB. MIT 42-48° DACHNEIGUNG "
—o—	BESTEHENDE GRUNDSTÜCKSGRENZEN
—×—×—	AUFZUHEBENDE " "
- - - -	GEPLANTE " "
🟧	ÖFFENTL. VERKEHRSFLÄCHE m. STRASSENBEGRENZUNGSLINIE
▥	EINSTELLPLÄTZE
🟩	ÖFFENTL. GRÜN – bezw. VORBEHALTSFLÄCHE I.S. v. § 9 ABS. 1 NR. 1f
☐	PRIVATE VERKEHRSFLÄCHE
☐	PRIVATE GRÜNFLÄCHE
☐	FLÄCHE FÜR GEWERBEGEBIETE
☐	FLÄCHEN FÜR DIE LANDWIRTSCHAFT

GEPLANT:
BAD KROZINGEN, DEN
DER ORTSPLANER:

AUFGESTELLT:
NACH § 2 AB. 1 BBauG VOM 23.6.60.
DURCH BESCHLUSS DES GEMEINDERATS VOM 29. APR. 1960
Mietersheim, DEN 27. Dez. 1966
DER BÜRGERMEISTER:
i.V. [illegible]

ÖFFENTL. AUSGELEGEN:
NACH § 2 ABS. 6 BBauG VOM 23.6.60.
IN DER ZEIT
VOM 14. Nov. 1966 BIS 17. Dez. 1966
DIE ORTSÜBLICHE BEKANNTMACHUNG ERFOLGTE AM 5. Nov. 1966
DER BÜRGERMEISTER:
i.V. [illegible]

ALS SATZUNG BESCHLOSS.:
NACH § 10 BBauG VOM 23. 6. 60.
IN VERBINDUNG MIT § 39 ABS. 2 NR. 3 GO
AM 19. Dez. 1966
Mietersheim, DEN 27. Dez. 1966
DER BÜRGERMEISTER:
i.V. [illegible]

GENEHMIGT:
NACH § 11 BBauG VOM 23.6.60.

RECHTSKRÄFTIG:
NACH § 12 BBauG VOM 23.6.60
DURCH BEKANNTMACHUNG
VOM 2. Sep. 1967
ÖFFENTL. AUSGELEGEN
VOM 11. Sep. 1967 BIS 25. Sep. 1967
Mietersheim, DEN 26. Sep. 1967
DER BÜRGERMEISTER:
i.V. [illegible]

DER GEMEINDERAT:

__________ __________
__________ __________
__________ __________
__________ __________
__________ __________
__________ __________
__________ __________

Genehmigt
Lahr, den 15. Aug. 1967
Landratsamt
– Staatliche Verwaltung –
I.V.

DER ORTSPLANER:
DIPL.-ING. WILLY PFEFFERLE
FREIER ARCHITEKT
ARCHITEKTENLISTE [illegible] NR. 8117
BAD KROZINGEN
SCHWARZWALDSTRASSE 32, TELEFON [illegible]

MIETERSHEIM, DEN 20.7.66

ALLGEMEINES WOHNGEBIET -WA- §4 BAU-NVO

GEMEINDE MIETERSHEIM

BEBAUUNGSPLAN M. 1:1000
FÜR DAS GEWANN „WASSERLOCH"