



**Legende**


Bauweise, Baulinien, Baugrenzen

--- Baugrenze


Verkehrsflächen


 Straßenverkehrsflächen

Grünflächen

 Grünflächen mit Zweckbestimmung Sportanlage

Sonstige Planzeichen

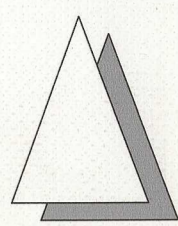
 ST Umgrenzung von Flächen für Nebenanlagen, Stellplätze, Garagen und Gemeinschaftsanlagen

 Grenze des räumlichen Geltungsbereichs des Bebauungsplans

--- neue Grenzen



Norden



**Bestandteile des Bebauungsplans:**

- Nutzungsplan
- Angabe der Rechtsgrundlagen
- Planungsrechtliche Festsetzungen
- Zeichenerklärung
- Hinweise

**Beigefügt sind:**

- Bestandsplan mit Geltungsbereich
- Örtliche Bauvorschriften
- Begründung

Stadtplanungsamt Lahr, 29. Juni 2015

*Sabine Fink*

Sabine Fink  
Stadtbauamtsleiterin

*Dr. Wolfgang G. Müller*

Dr. Wolfgang G. Müller  
Oberbürgermeister



Der Bebauungsplan vom 29. Juni 2015 wurde am 1. August 2015 rechtsverbindlich.

**Bebauungsplan  
MAUERFELD-OST, 4. Änderung  
Nutzungsplan M. 1:500**

Stadt Lahr  
Stadtplanungsamt  
Stand vom 29.06.2015 Ha/yb

