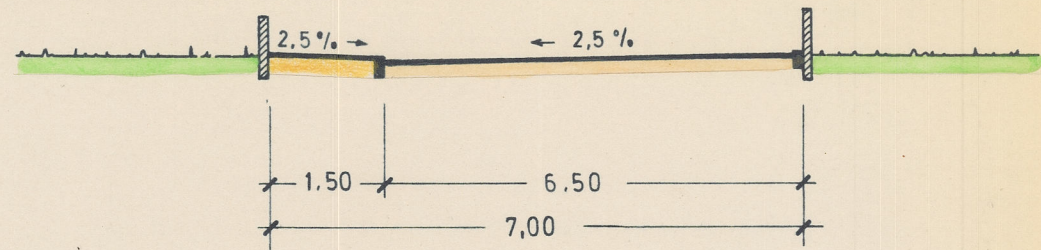
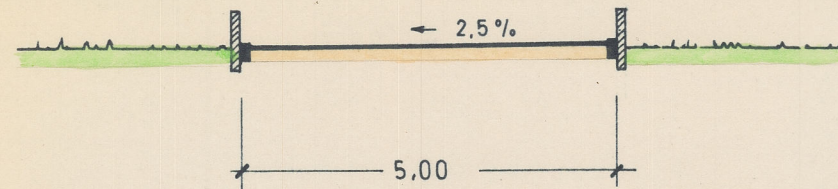


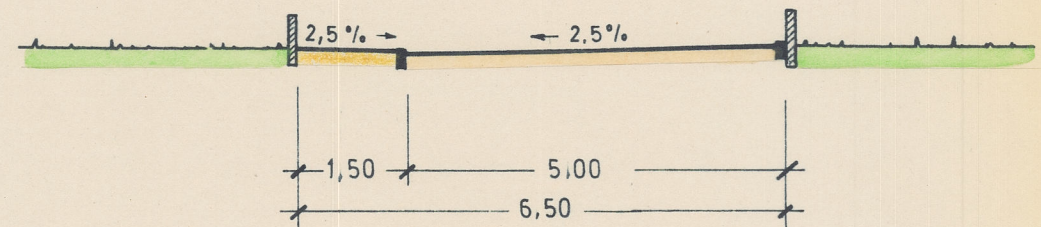
Straße F-G-H-J-K-L u.D-D'



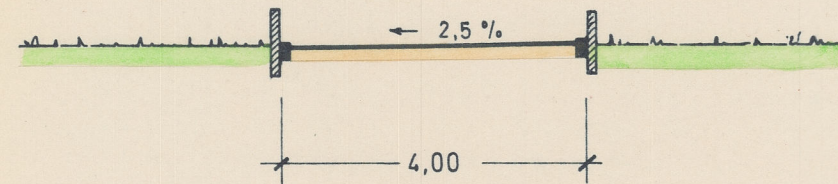
Straße Q-R-S, V-S u.L-L'



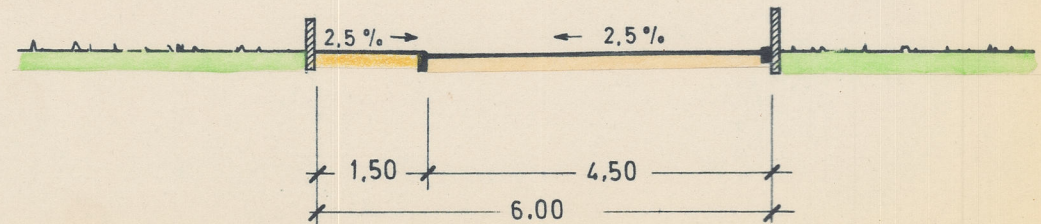
Straße B-D-E-F-N, D'-E, H-P, K-R u.J-J'



Straße S-T u.S-U



Straße C-G



Anlage 11 Fertigung 1  
zum Antrag vom 14. Dez. 1966 gehörig

Genehmigt  
16. Aug. 1967

Lahr, den  
Landratsamt  
- Staatliche Verwaltung -  
i.V.



DIPL.-ING. H. DIETSCHKE INGENIEURBÜRO FÜR BAUWESEN KARLSRUHE <i>Hilfsbau</i>		Gemeinde Reichenbach Teilbebauungsplan „Wittumfeld“	6649
Datum	November 1966	Straßenquerschnitte	Maßstab 1:100
bearbeitet	Puchalski		
gezeichnet			
geprüft			
geändert			
geändert			