

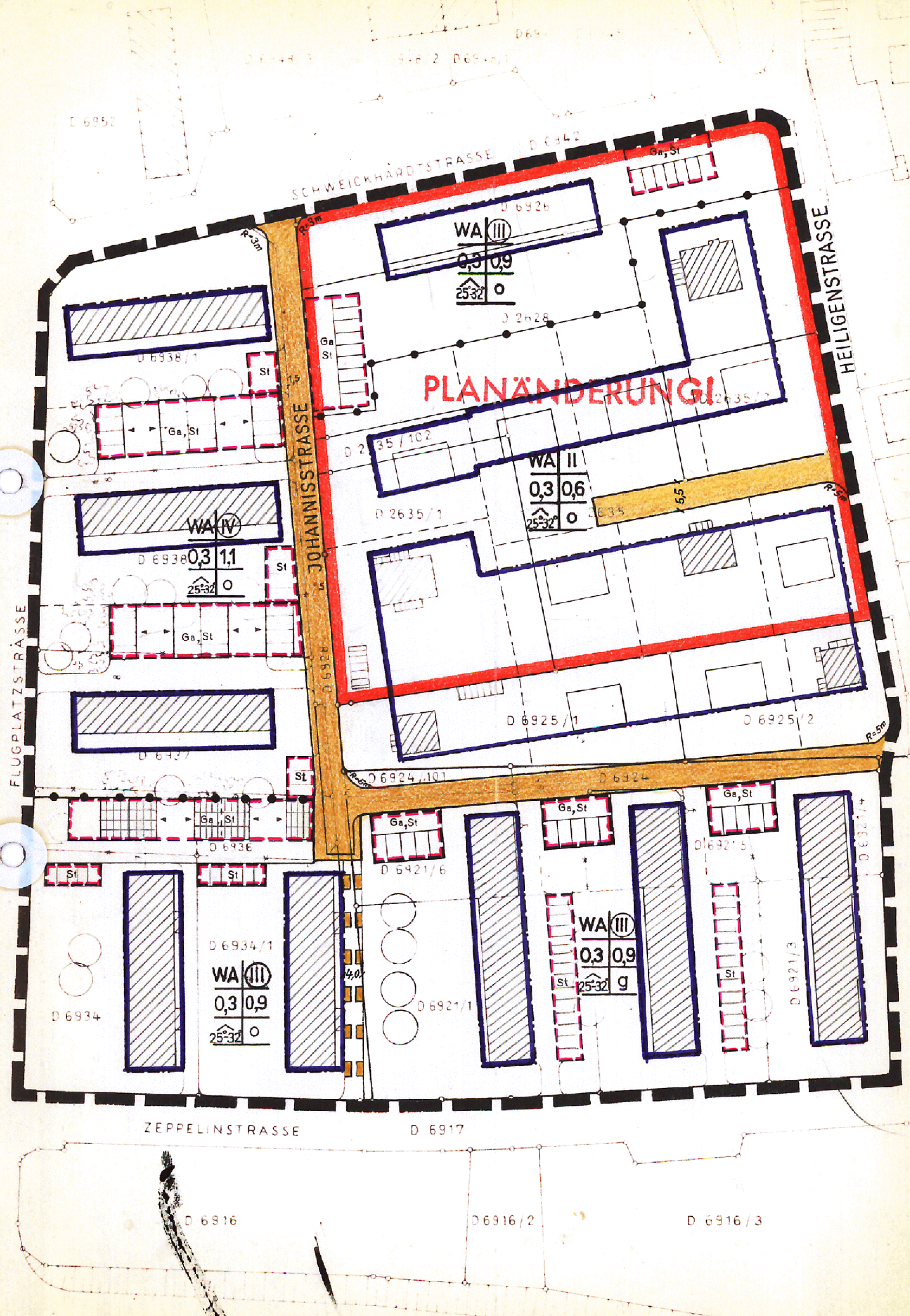
ENTWURF




STADT LAHR
BEBAUUNGSPLAN

HEILIGENBREITE - SÜD








2. ÄNDERUNG




MASSTAB 1:1000



-  WA ALLGEMEINE WOHNGEBIETE
-  ÖFFENTLICHE VERKEHRSFLÄCHEN
-  FLÄCHEN FÜR GARAGEN UND STELLPLÄTZE

W	III	BAUGEBIET	ZAHL DER VOLLGESCHOSSE
0,4	10	GRUNDFLÄCHENZAHL	GESCHOSSFLÄCHENZAHL
^	o	DACHFORM DER HAUPTGEBÄUDE	BAUWEISE


-  GENEIGTES DACH 25°-32°
-  OFFENE BAUWEISE
-  GESCHLOSSENE BAUWEISE
-  BAUGRENZE
-  GEHRECHT ZUGUNSTEN DER ALLGEMEINHEIT
-  ABGRENZUNG UNTERSCHIEDLICHER NUTZUNG
-  GRENZE DES RÄUMLICHEN GELTUNGSBEREICHES DER ÄNDERUNG DES BEBAUUNGSPLANES

-  ZAHL DER VOLLGESCHOSSE
-  HÖCHSTGRENZE
-  ZWINGEND

LAHR, DEN 15.8.1972

STADTBAUAMT

(Signature)
 (Dr.-Ing.Kugler)
 Stadtbaudirektor



DER OBERBÜRGERMEISTER
(Signature)
 (Dr. Brucker)

Die Planänderung wurde am 5.10.1972 rechtsverbindlich.

Lahr, den 9.10.1972

(Signature)
 (Steuerer)
 Stadtoberbaurat