BEBAUUNGSPLAN AM HUSARENPFAD 05.09.95

SCHNITTE

M. 1 : 200

SCHNITT A – A M.1:200

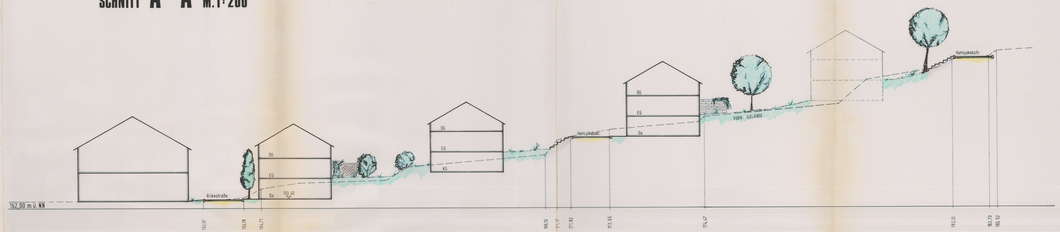

SCHNITT B – B M.1:200



BEBAUUNGSPLAN AM HUSARENPFAD

GRUNDRISSE UND ANSICHTEN

M. 1 : 100

KELLERGESCHOSS

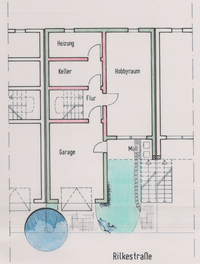

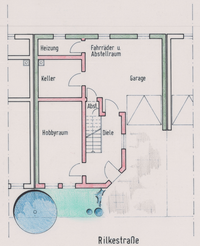

ERDGESCHOSS

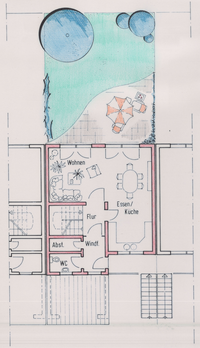

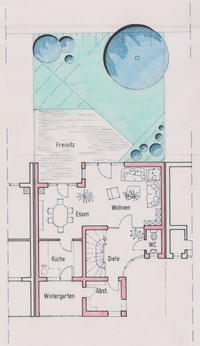

DACHGESCHOSS

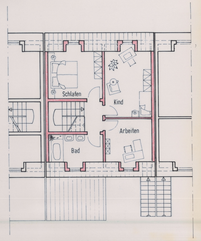

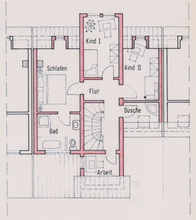

ANSICHT

BESTANDTEILE DES BEBAUUNGSPLANES

NUTZUNGSPLAN
GESTALTUNGSPLAN
ANGABE DER RECHTSGRUNDLAGEN
FESTSETZUNGEN, ZEICHENERKLÄRUNGEN, HINWEISE

BEIGEFÜGT SIND

SONSTIGE DARSTELLUNGEN ZUM PLANINHALT
BESTANDSPLAN
BEGRÜNDUNG
SCHNITT A-A, SCHNITT B-B
GRUNDRISSBEISPIELE
ANSICHTEN

BEBAUUNGSPLAN

AM HUSARENPFAD

GEMARKUNG LAHR

LAHR/SCHWARZWALD, DEN 8.5.1996

STADTPLANUNGSAMT

(LOHR) DIPL.-ING.

DER OBERBÜRGERMEISTER

(DIETZ)

SCHNITTE, GRUNDRISSBEISPIELE UND ANSICHTEN

WURDE AM 10.06.1996 RECHTSVERBINDLICH

ÜBERSICHTSPLAN M. 1: 5000

STADT LAHR
STADTPLANUNGSAMT